





	Begrenzing		Hunze		Veenkoloniën
	Eems- Dollardboezem		Oldambt		

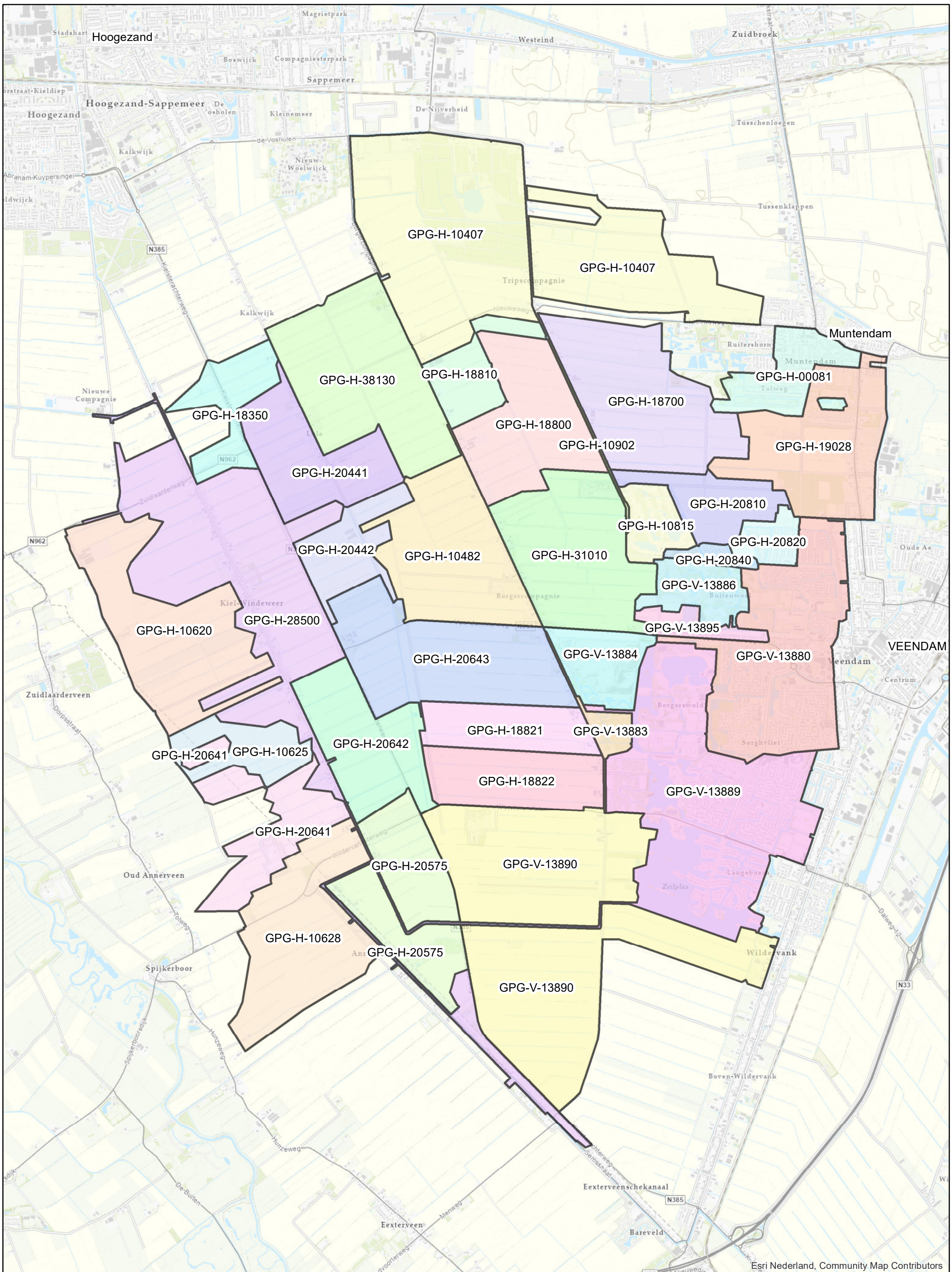

 Waterschap
Hunze en Aa's
 Aquapark 5
 9641 PJ VEENDAM
 tel: (0598)-693800
 fax: (0598)-693893
 waterschap@hunzeenaas.nl



Kaart 1: Overzichtskaart
Peilbesluit Veendam

 0 500 1.000 Meters Schaal: 1:35.000	Datum: 7-8-2024 Formaat: A3 Get.: N. Versluis	
---	---	---

Topografische ondergrond: ©Topografische Dienst Kadaster
Document Path: D:\Nedmag berekeningen\Kaarten_peilbesluit\Kaart 1 Overzichtskaart.mxd



Peilgebied met code

GPG-H-28500

WATERSCHAP Hunze en Aa's

Aquapark 5
9641 PJ VEENDAM
tel: (0598)-693800
fax: (0598)-693893
waterschap@hunzeenaas.nl



Kaart 2: Peilgebieden
Peilbesluit Veendam

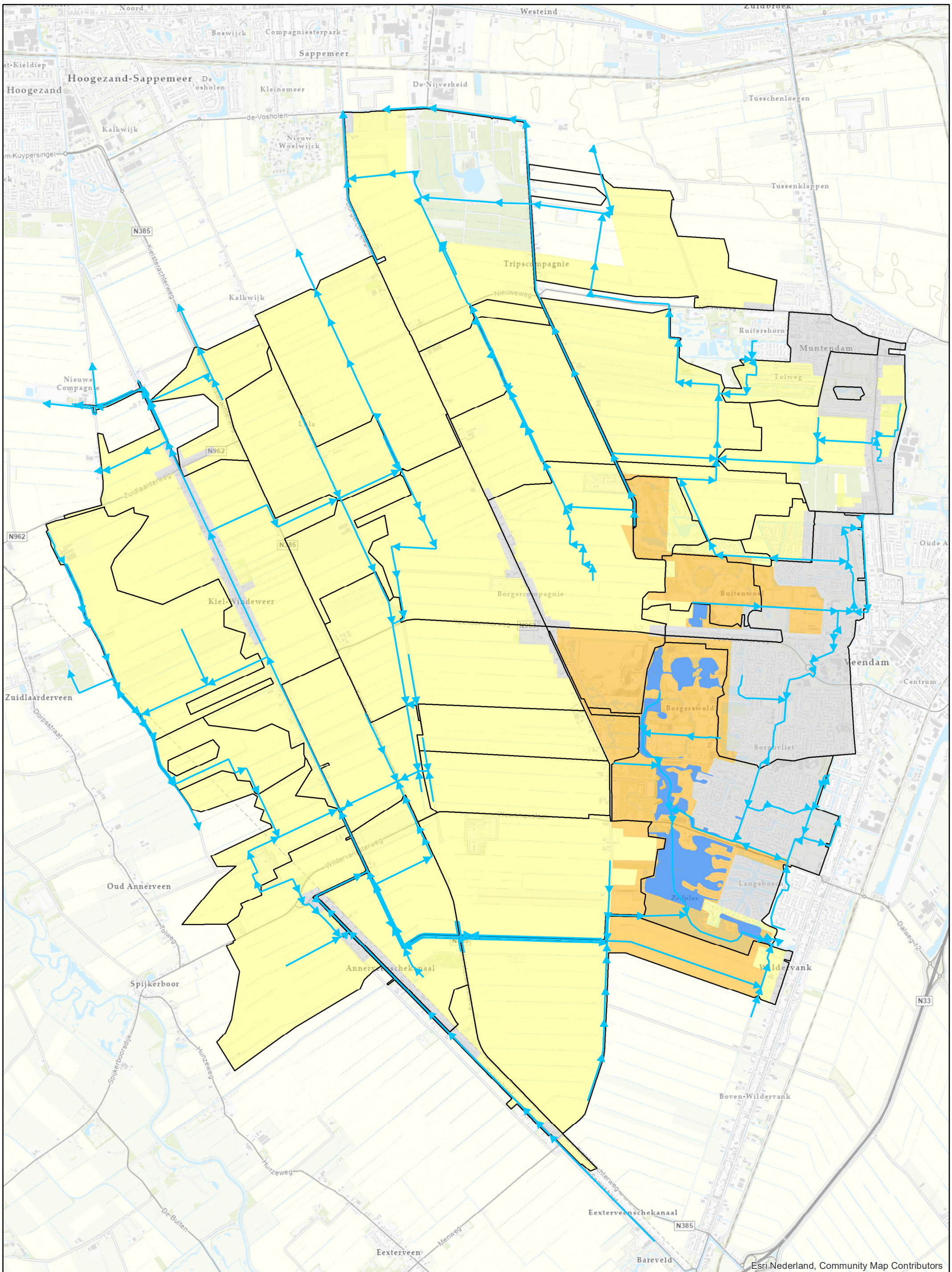
0 500 1.000 Meters

Schaal: 1:35.000

Datum: 7-8-2024
Formaat: A3
Get.: N. Versluis

Esri Nederland, Community Map Contributors

Document Path: D:\nedmag berekeningen\Kaarten_peilbesluit\Kaart 2 Peilgebieden.mxd



Hoofdwaterringang	Bebouwing	Landbouw
Peilgebied	Natuur (land) en bos	open water
bedrijventerrein (bestaand)	recreatie	

WATERSCHAP
Hunze en Aa's

Aquapark 5
9641 PJ VEENDAM
tel: (0598)-693800
fax: (0598)-693893
waterschap@hunzeenaas.nl

Kaart 3: Functiekaart
Peilbesluit Veendam

0 500 1.000 Meters

Schaal: 1:33.440

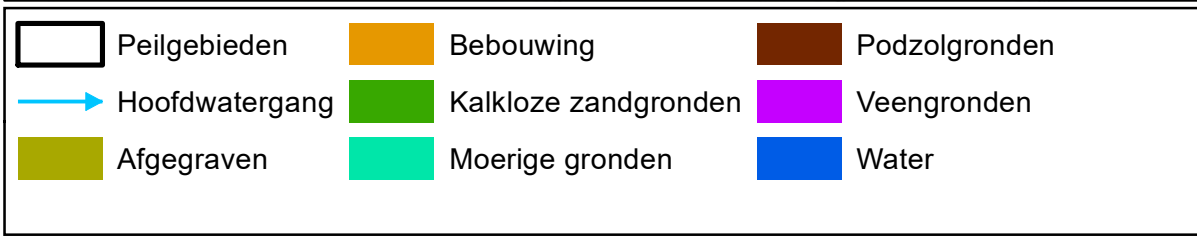
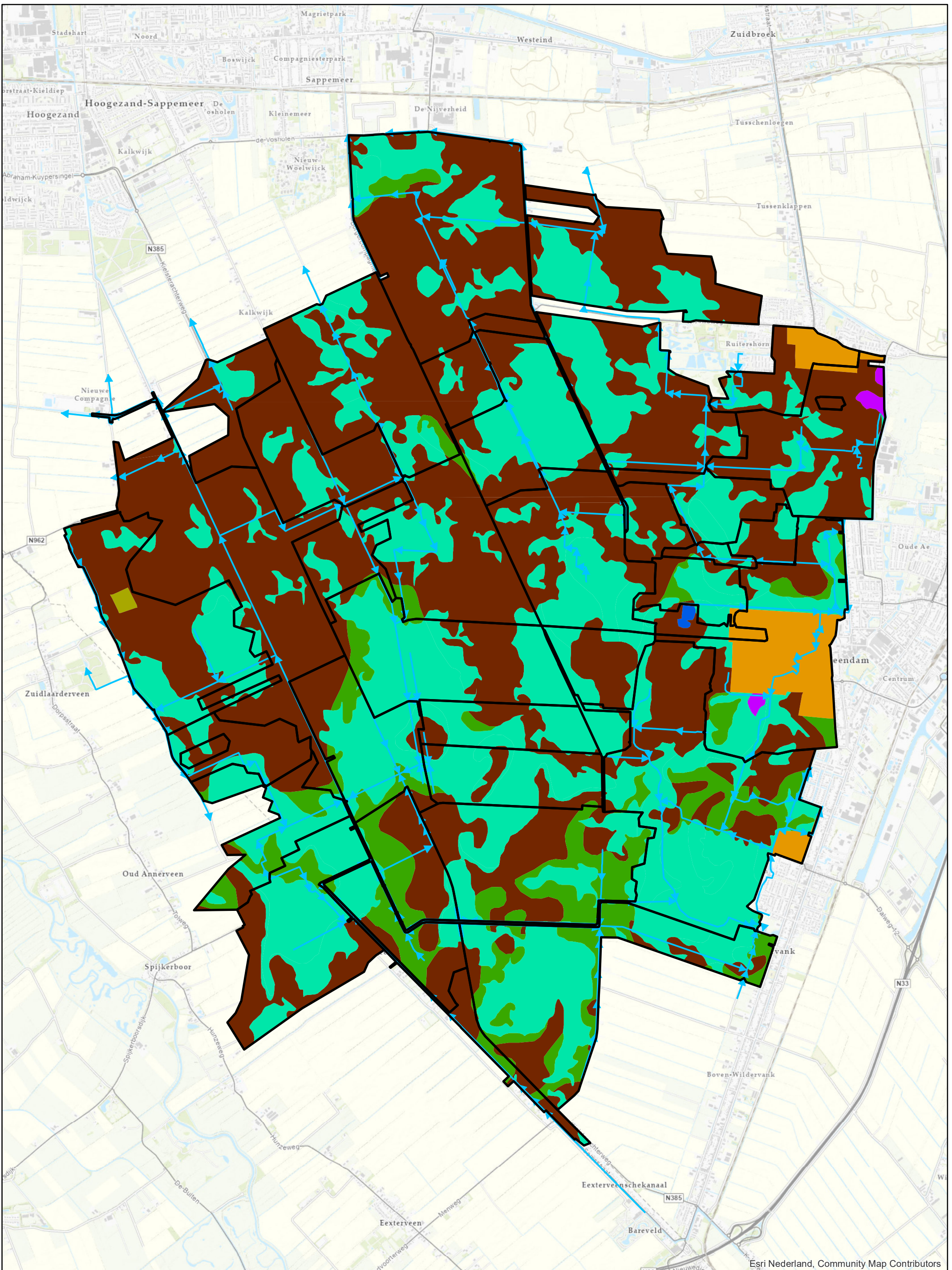
Topografische ondergrond: ©Topografische Dienst Kadaster

Datum: 7-8-2024

Formaat: **A3**

Get.: N. Versluis

Document Path: D:\Nedmag berekeningen\Kaarten_peilbesluit\Kaart 3 Functiekaart.mxd



Waterschap Hunze en Aa's

 Aquapark 5

 9641 PJ VEENDAM

 tel: (0598)-693800

 fax: (0598)-693893

 waterschap@hunzeenaas.nl

Kaart 4: Bodemkaart

 Peilbesluit Veendam

0 500 1.000 Meters


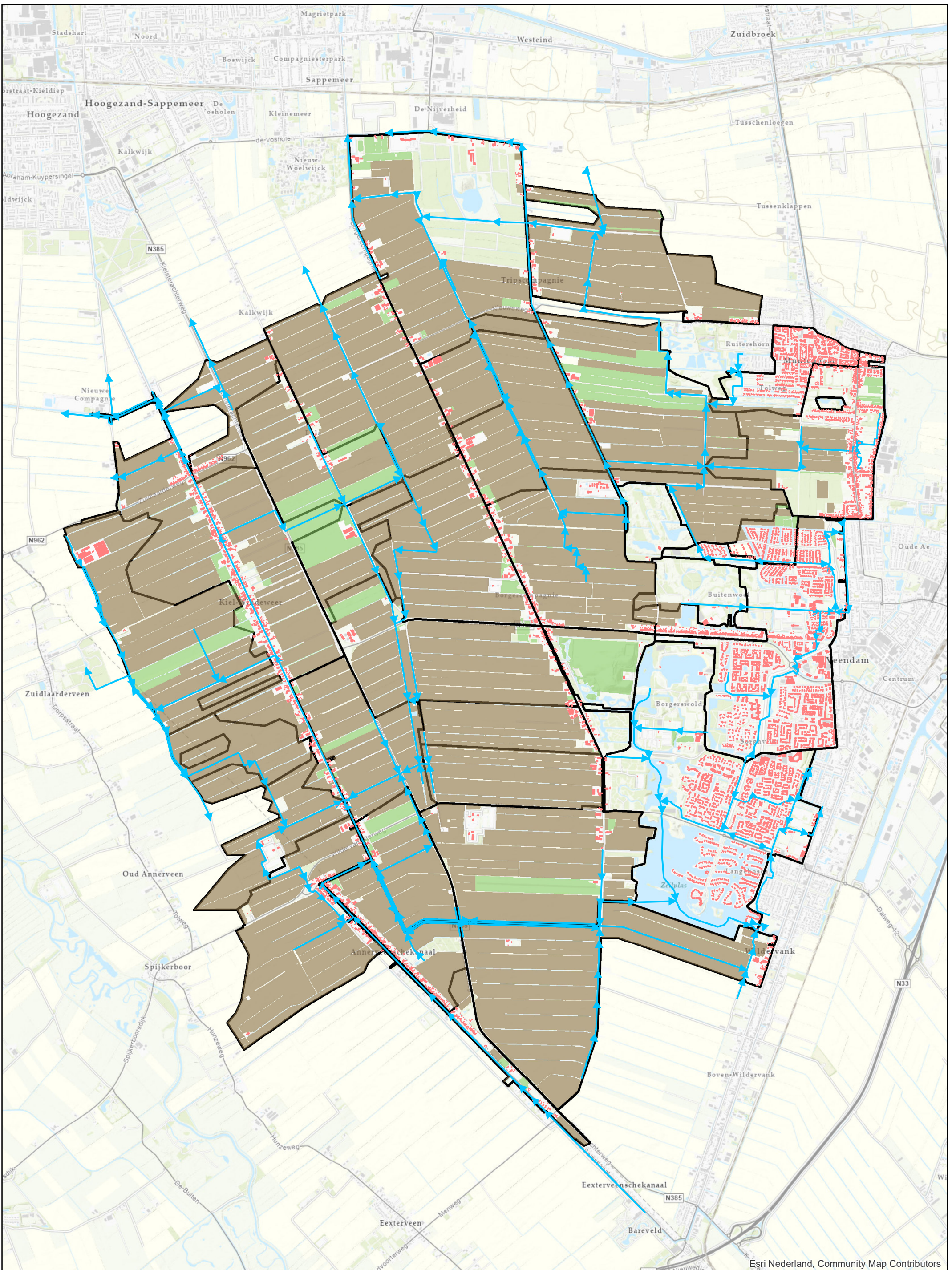
 Datum: 7-8-2024

 Schaal: 1:35.000

 Formaat: A3

Topografische ondergrond: ©Topografische Dienst Kadaster

 Get.: N. Versluis



**WATERSCHAP
Hunze en Aa's**

Aquapark 5
9641 PJ VEENDAM
tel: (0598)-693800
fax: (0598)-693893
waterschap@hunzeenaas.nl

Kaart 5: Grondgebruik

Peilbesluit Veendam

0 500 1.000 Meters

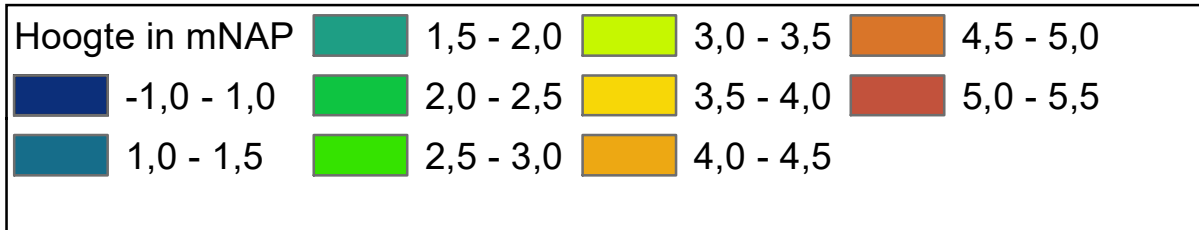
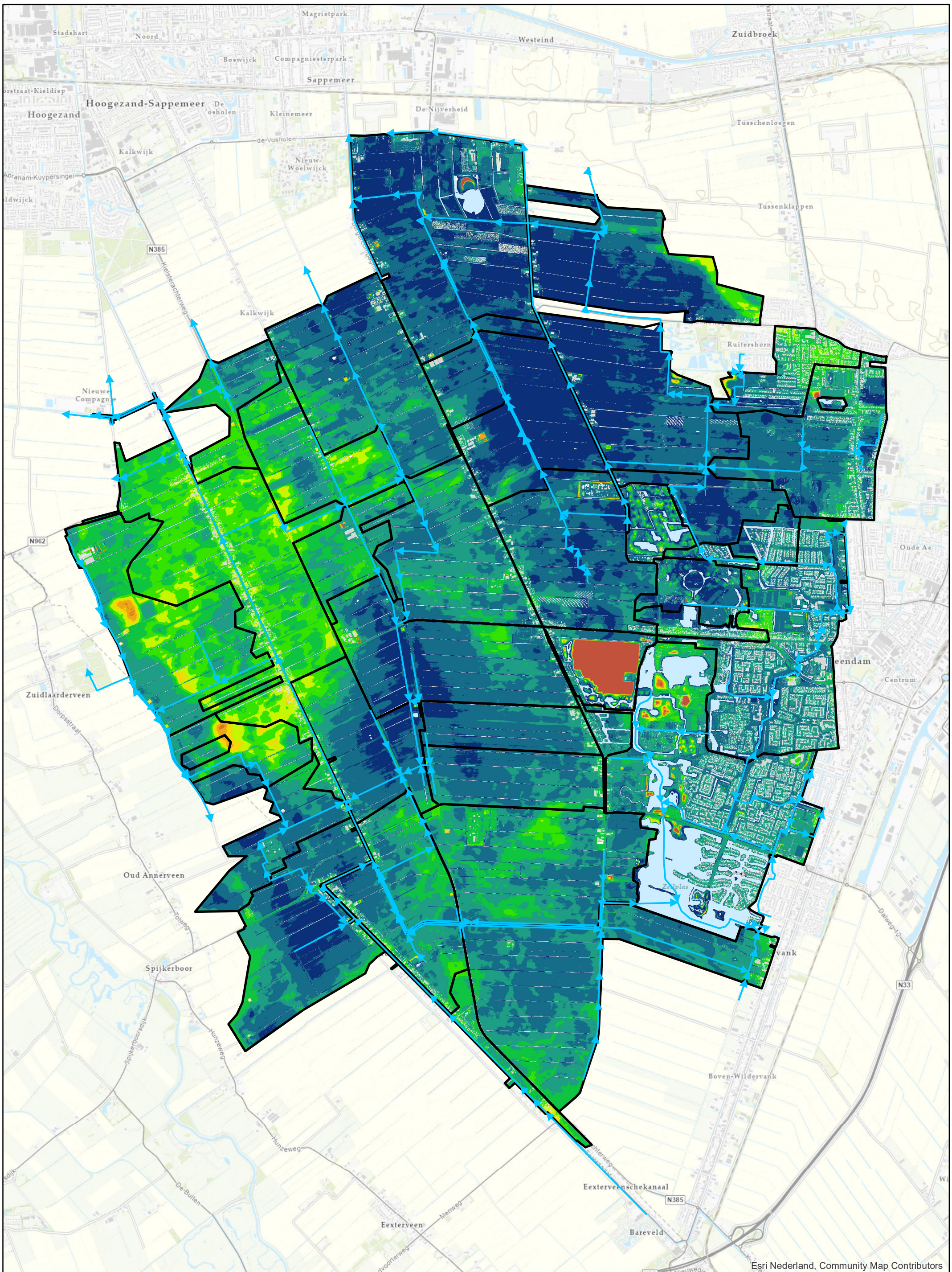
Schaal: 1:35.000

Topografische ondergrond: ©Topografische Dienst Kadaster

Datum: 7-8-2024

Formaat: A3

Get.: N. Versluis



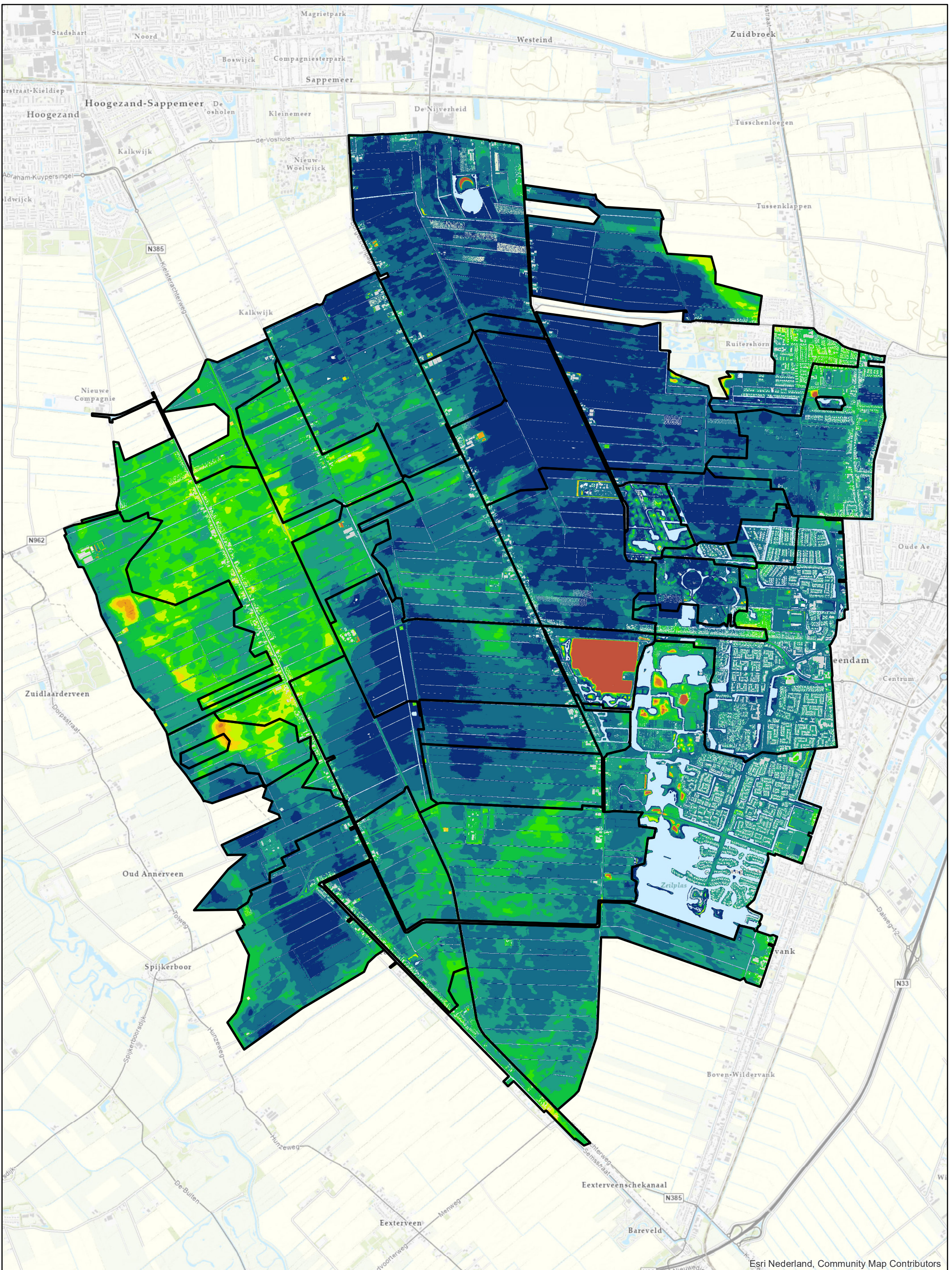

 Aquapark 5
 9641 PJ VEENDAM
 tel: (0598)-693800
 fax: (0598)-693893
 waterschap@hunzeenaas.nl



Kaart 6: Hoogtekaart (AHN4)
 Peilbesluit Veendam

0 500 1.000 Meters
 Datum: 7-8-2024
 Formaat: A3
 Topografische ondergrond: ©Topografische Dienst Kadaster
 Get.: N. Versluis

Esri Nederland, Community Map Contributors
 Document Path: D:\nedmag berekeningen\Kaarten_peilbesluit\Kaart 6 Hoogtekaart AHN4.mxd



Hoogte in mNAP	1,5 - 2,0	3,0 - 3,5	4,5 - 5,0
-1,0 - 1,0	2,0 - 2,5	3,5 - 4,0	5,0 - 5,5
1,0 - 1,5	2,5 - 3,0	4,0 - 4,5	


 Aquapark 5
 9641 PJ VEENDAM
 tel: (0598)-693800
 fax: (0598)-693893
 waterschap@hunzeenaas.nl

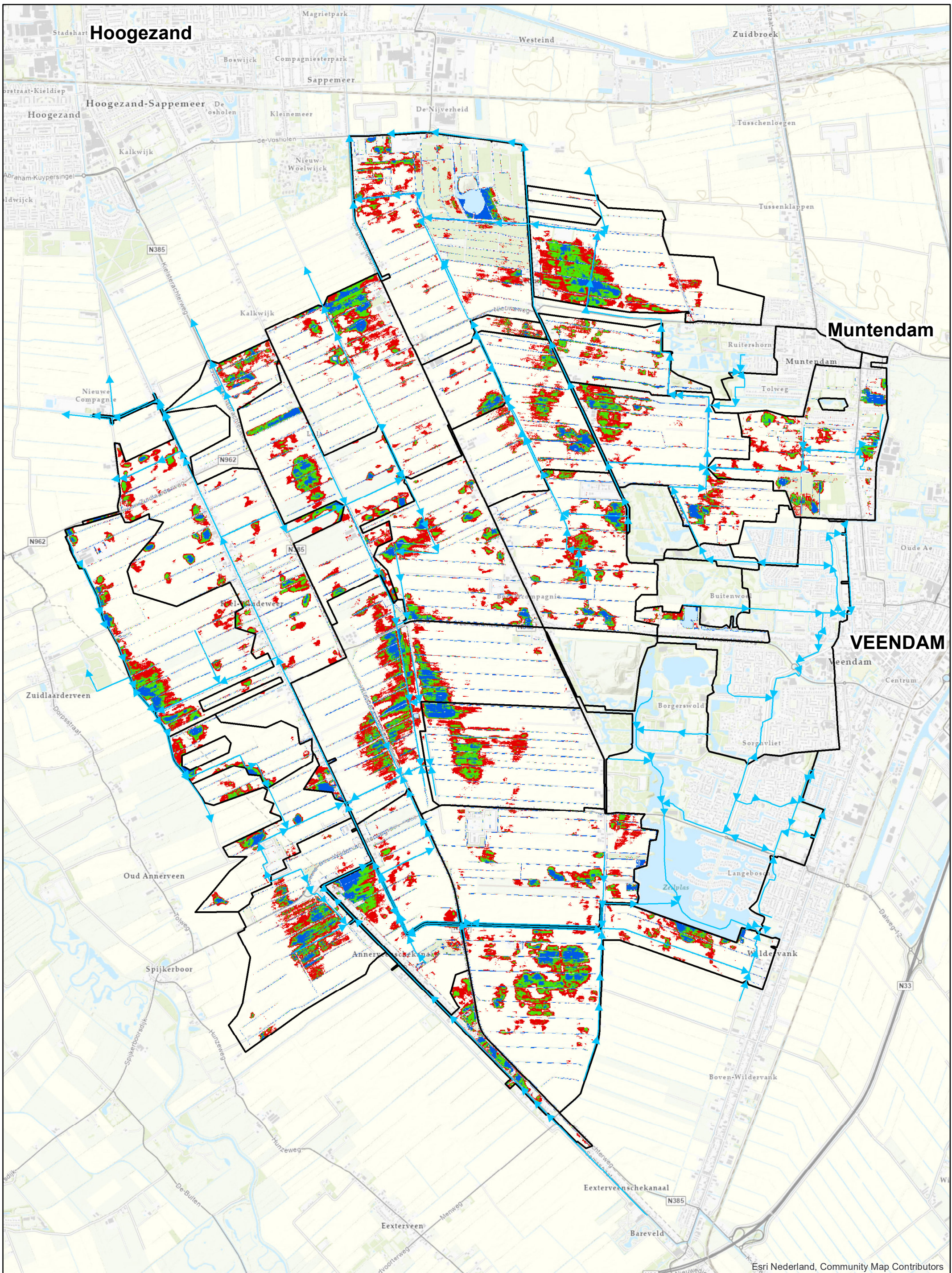
Kaart 7 Hoogtekaart (2045)
 Peilbesluit Veendam

0 500 1.000 Meters
 Schaal: 1:35.000

Datum: 7-8-2024
 Formaat: A3
 Get.: N. Versluis

Topografische ondergrond: ©Topografische Dienst Kadaster
 Document Path: D:\Nedmag berekeningen\Kaarten_peilbesluit\Kaart 7 Hoogtekaart 2045.mxd

Esri Nederland, Community Map Contributors



	Hoofdwatgang		5% laagste gronden
	Peilgebieden		10% laagste gronden
			20% laagste gronden

WATERSCHAP
Hunze en Aa's

Aquapark 5
9641 PJ VEENDAM
tel: (0598)-693800
fax: (0598)-693893
waterschap@hunzeenaas.nl

Kaart 8: Laagste gronden AHN4

Peilbesluit Veendam

0 500 1.000 Meters

Schaal: 1:35.000

Topografische ondergrond: ©Topografische Dienst Kadaster

Datum: 7-8-2024

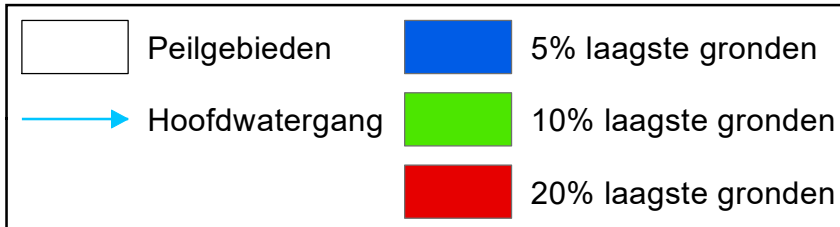
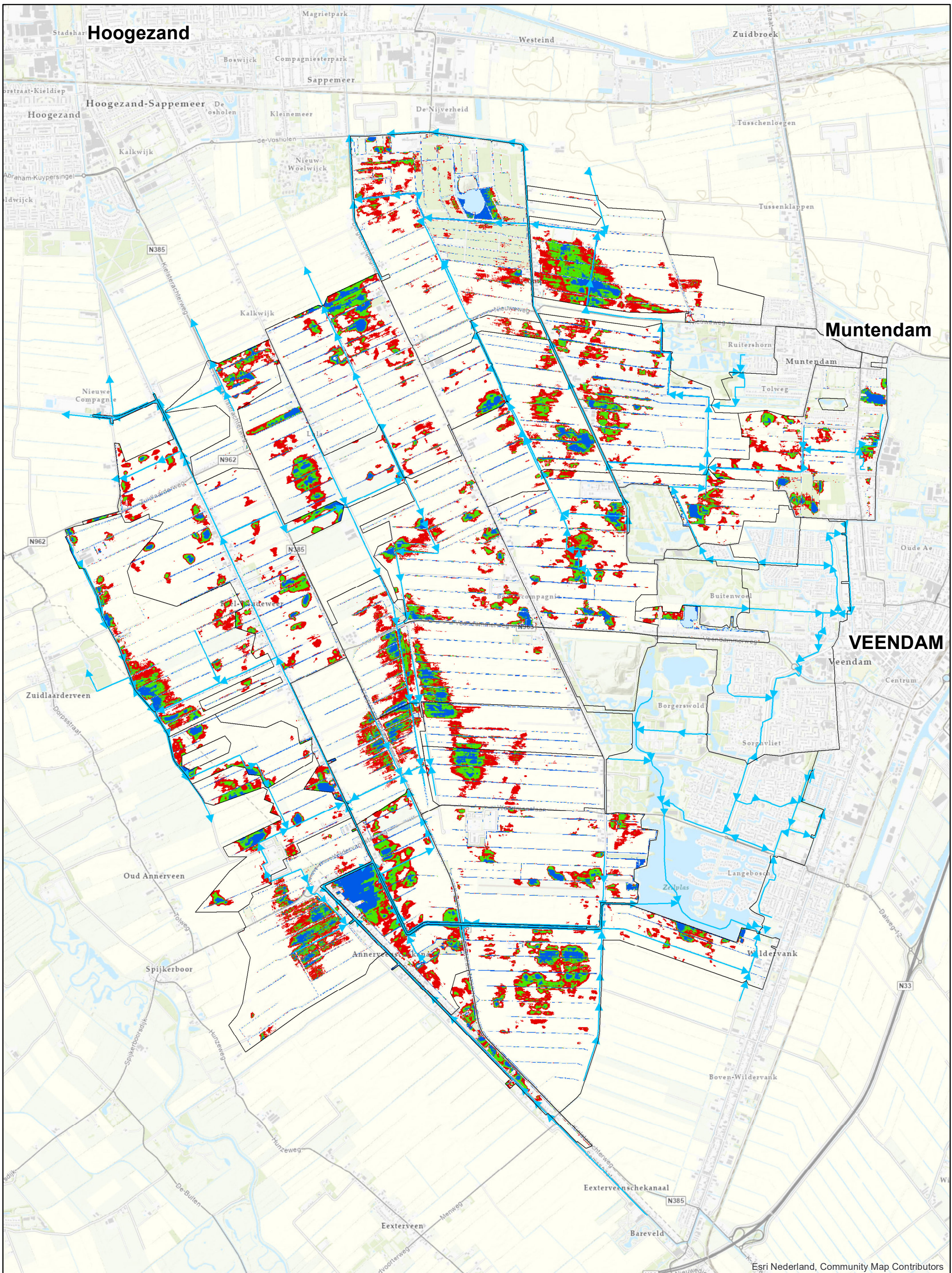
Formaat: A3

Get.: N. Versluis

N

Esri Nederland, Community Map Contributors

Document Path: D:\Nedmag berekeningen\Kaarten_peilbesluit\Kaart 8 Laagste gronden AHN4.mxd



WATERSCHAP
Hunze en Aa's
 Aquapark 5
 9641 PJ VEENDAM
 tel: (0598)-693800
 fax: (0598)-693893
 waterschap@hunzeenaas.nl



Kaart 9: Laagste gronden 2045
Peilbesluit Veendam

0 500 1.000 Meters

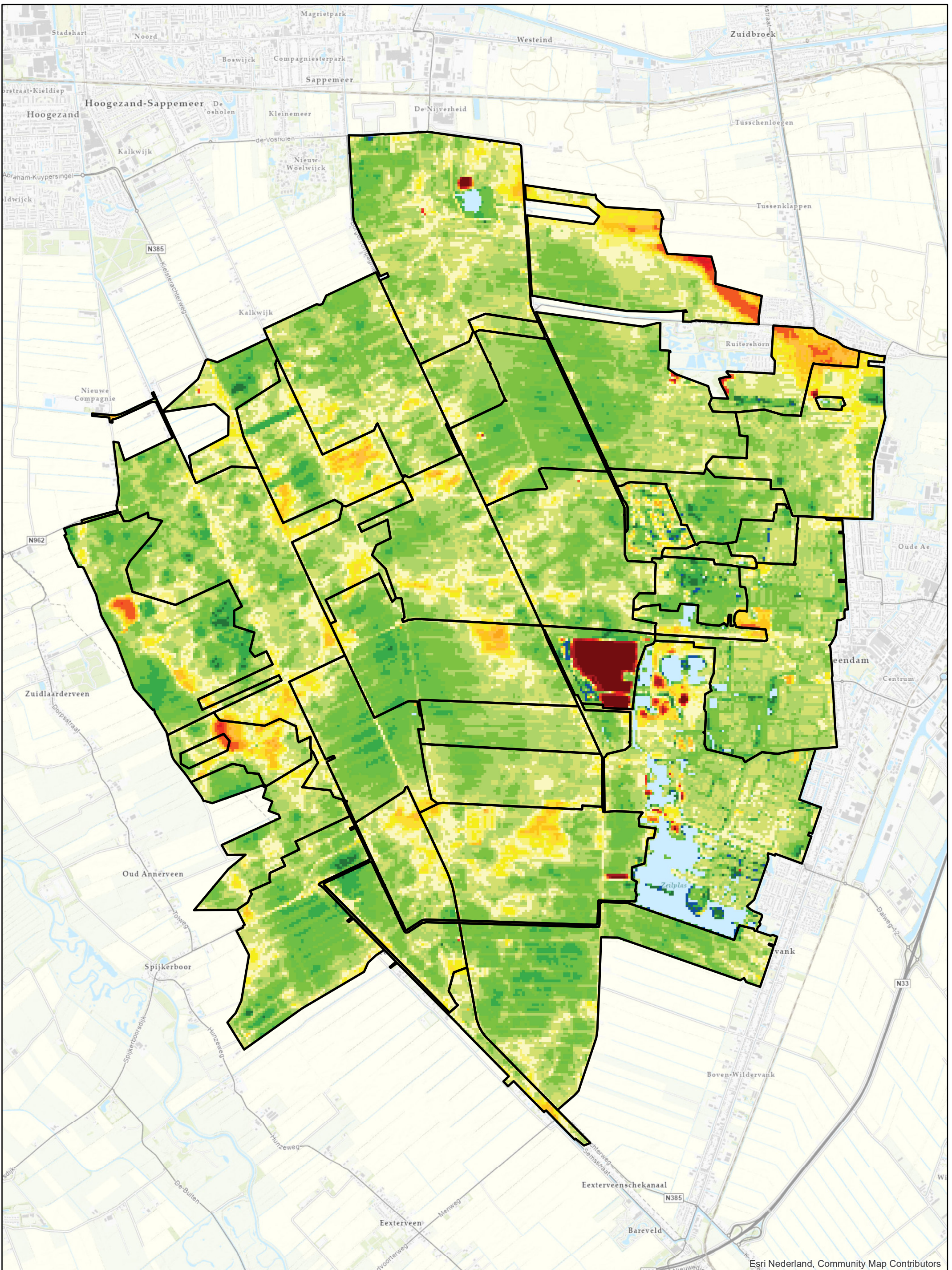
Schaal: 1:35.000

Datum: 7-8-2024

Formaat: A3

Get.: N. Versluis





m minus maaiveld	0.6 - 0.8	1.6 - 1.8	2.6 - 2.8	3.6 - 3.8
boven maaiveld	0.8 - 1.0	1.8 - 2.0	2.8 - 3.0	3.8 - 4.0
0.0 - 0.2	1.0 - 1.2	2.0 - 2.2	3.0 - 3.2	4.0 - 6.0
0.2 - 0.4	1.2 - 1.4	2.2 - 2.4	3.2 - 3.4	6.0 - 10
0.4 - 0.6	1.4 - 1.6	2.4 - 2.6	3.4 - 3.6	> 10 meter onder maaiveld

Aquapark 5

 9641 PJ VEENDAM

 tel: (0598)-693800

 fax: (0598)-693893

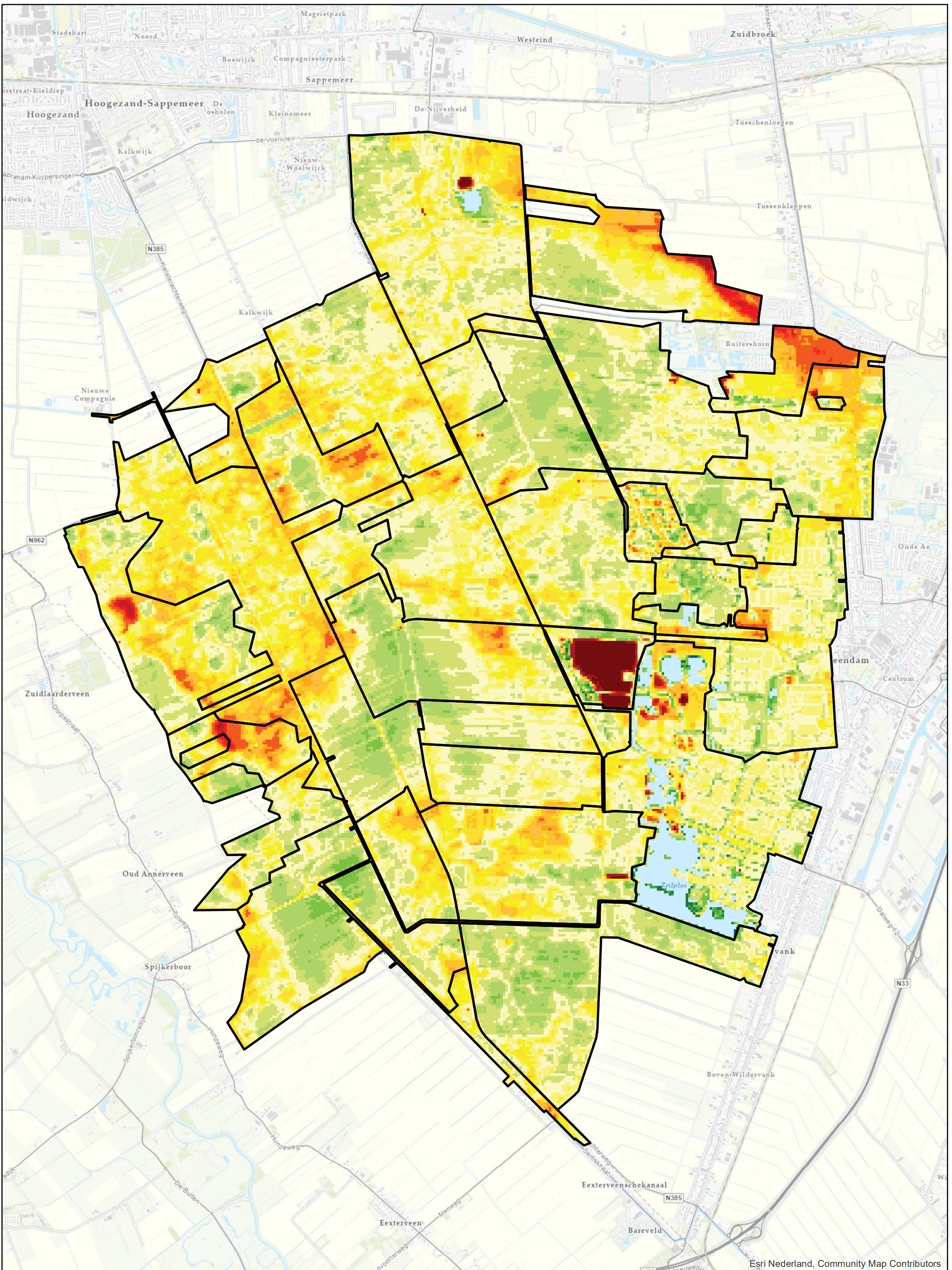
 waterschap@hunzeenaas.nl

Kaart 10: Gemiddeld hoogste grondwaterstand (GHG)
Peilbesluit Veendam

Datum: 7-8-2024
 Formaat: A3

Topografische ondergrond: ©Topografische Dienst Kadaster
 Get.: N. Versluis

Document Path: D:\Nedmag berekeningen\Kaarten_peilbesluit\Kaart 10 GHG.mxd



m minus maaiveld	0.6 - 0.8	1.6 - 1.8	2.6 - 2.8	3.6 - 3.8
boven maaiveld	0.8 - 1.0	1.8 - 2.0	2.8 - 3.0	3.8 - 4.0
0.0 - 0.2	1.0 - 1.2	2.0 - 2.2	3.0 - 3.2	4.0 - 6.0
0.2 - 0.4	1.2 - 1.4	2.2 - 2.4	3.2 - 3.4	6.0 - 10
0.4 - 0.6	1.4 - 1.6	2.4 - 2.6	3.4 - 3.6	> 10 meter onder maaiveld

Aquapark 5

 9641 PJ VEENDAM

 tel: (0598)-693800

 fax: (0598)-693893

 waterschap@hunzeenaas.nl

Kaart 11: Gemiddeld laagste grondwaterstand (GLG)

Peilbesluit Veendam

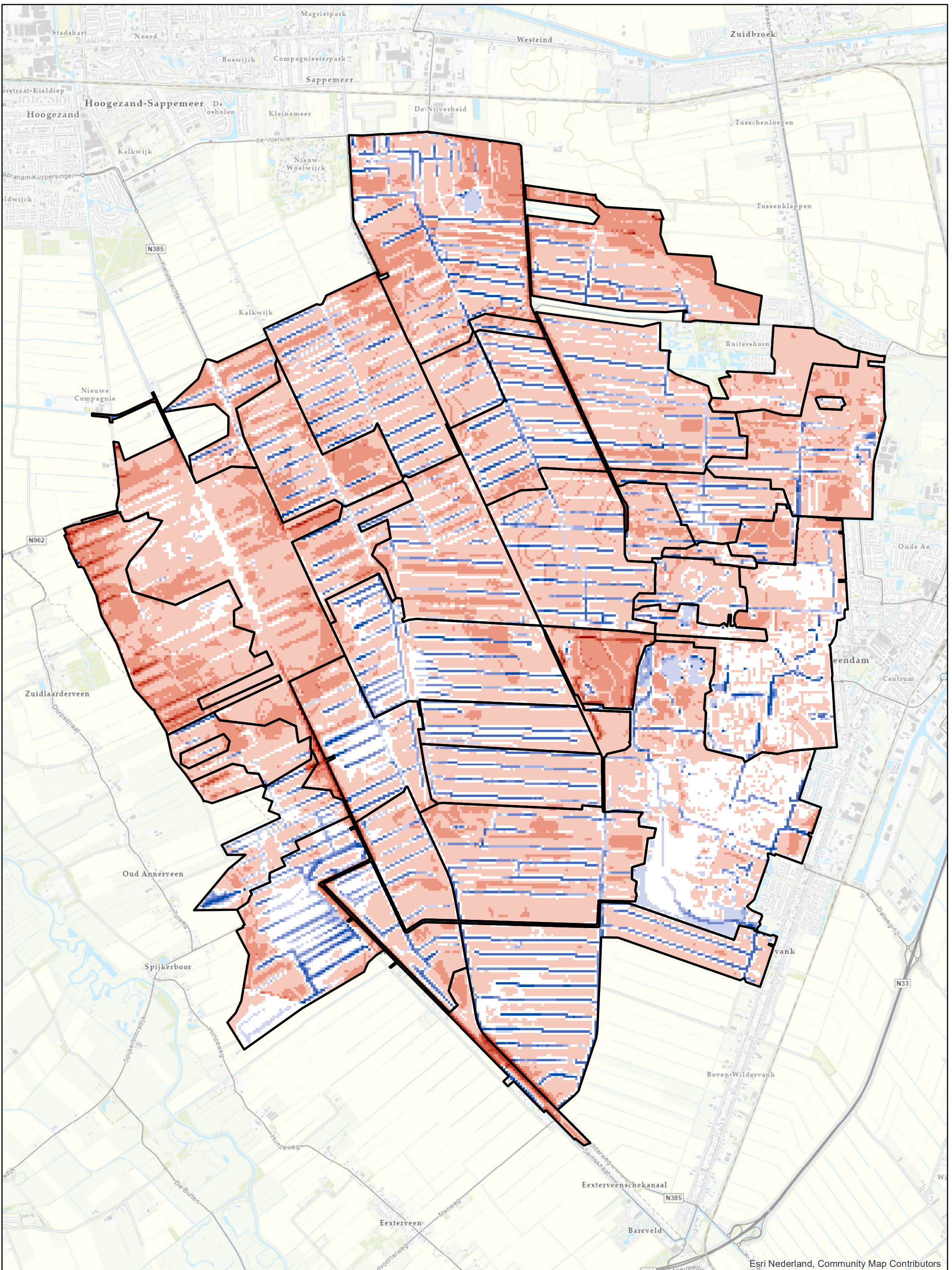
0 500 1.000 Meters

 Datum: 7-8-2024

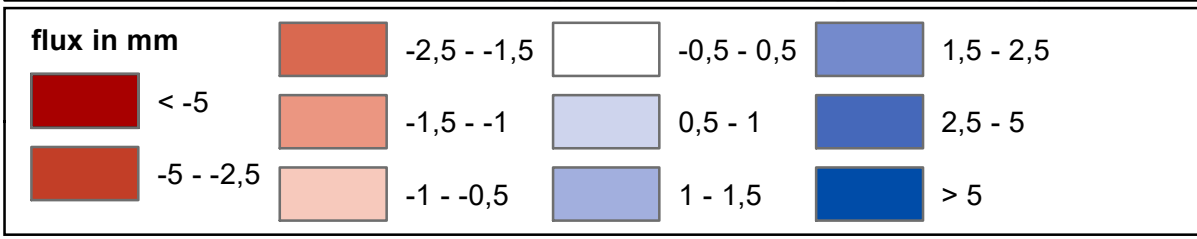
 Formaat: A3

 Topografische ondergrond: ©Topografische Dienst Kadaster

 Get.: N. Versluis



Esri Nederland, Community Map Contributors



Waterschap Hunze en Aa's

 Aquapark 5

 9641 PJ VEENDAM

 tel: (0598)-693800

 fax: (0598)-693893

 waterschap@hunzeenaas.nl

Kaart 12: Kwel en infiltratie

 Peilbesluit Veendam

0 500 1.000 Meters

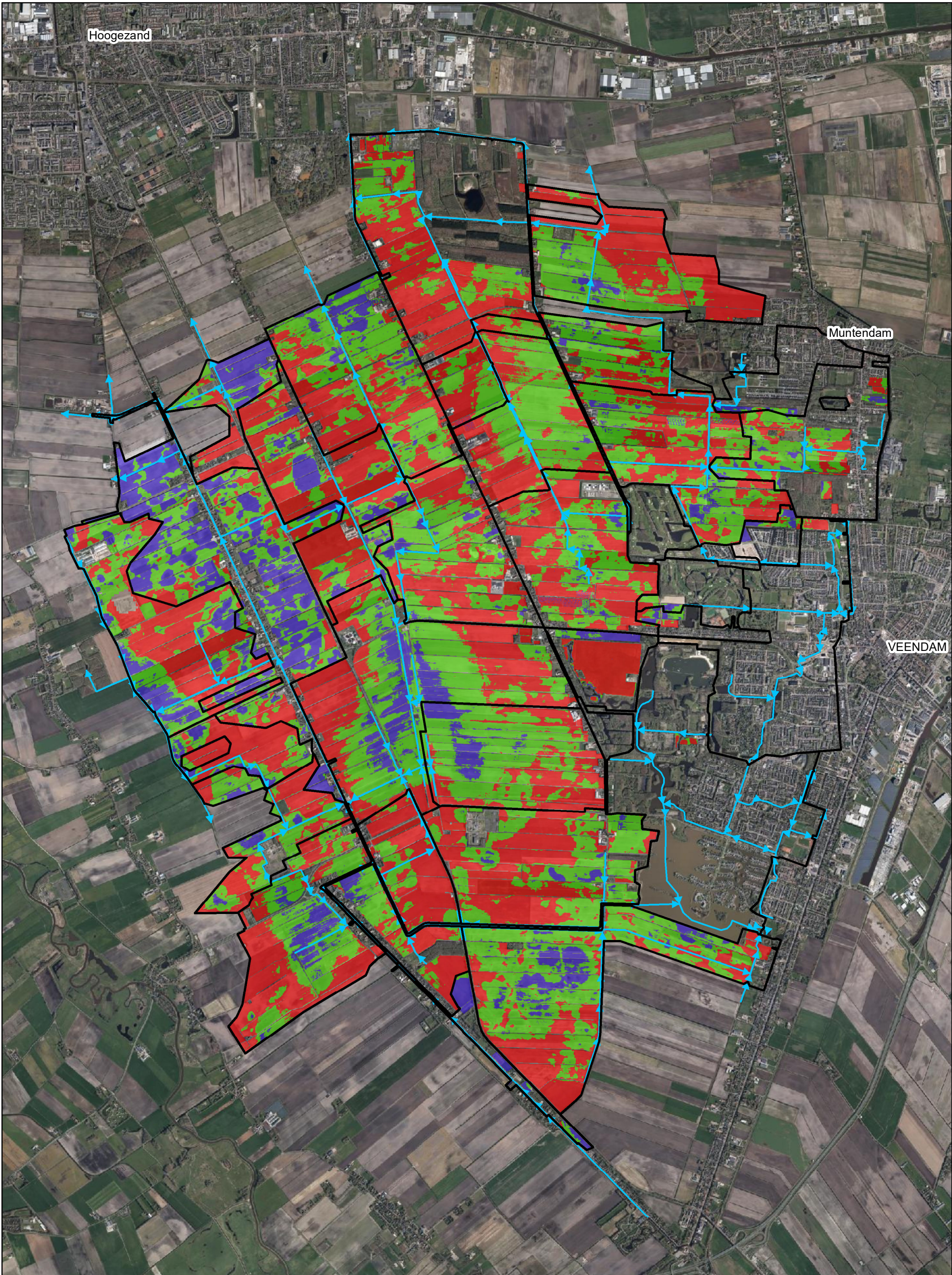
 Datum: 7-8-2024

 Formaat: A3

 Topografische ondergrond: ©Topografische Dienst Kadaster

 Get.: N. Versluis

Document Path: D:\Nedmag berekeningen\Kaarten_peilbesluit\Kaart 12 Kwel en infiltratie.mxd



Hoogezand

Muntendam

VEENDAM

	Peilgebieden		Profiterend
	Hoofdwatergang		Nat
			Droog


 Aquapark 5
 9641 PJ VEENDAM
 tel: (0598)-693800
 fax: (0598)-693893
 waterschap@hunzeenaas.nl



**Kaart 13: Droogleggingsklassen
winterpeil 2025
Peilbesluit Veendam**

0 500 1.000 Meters

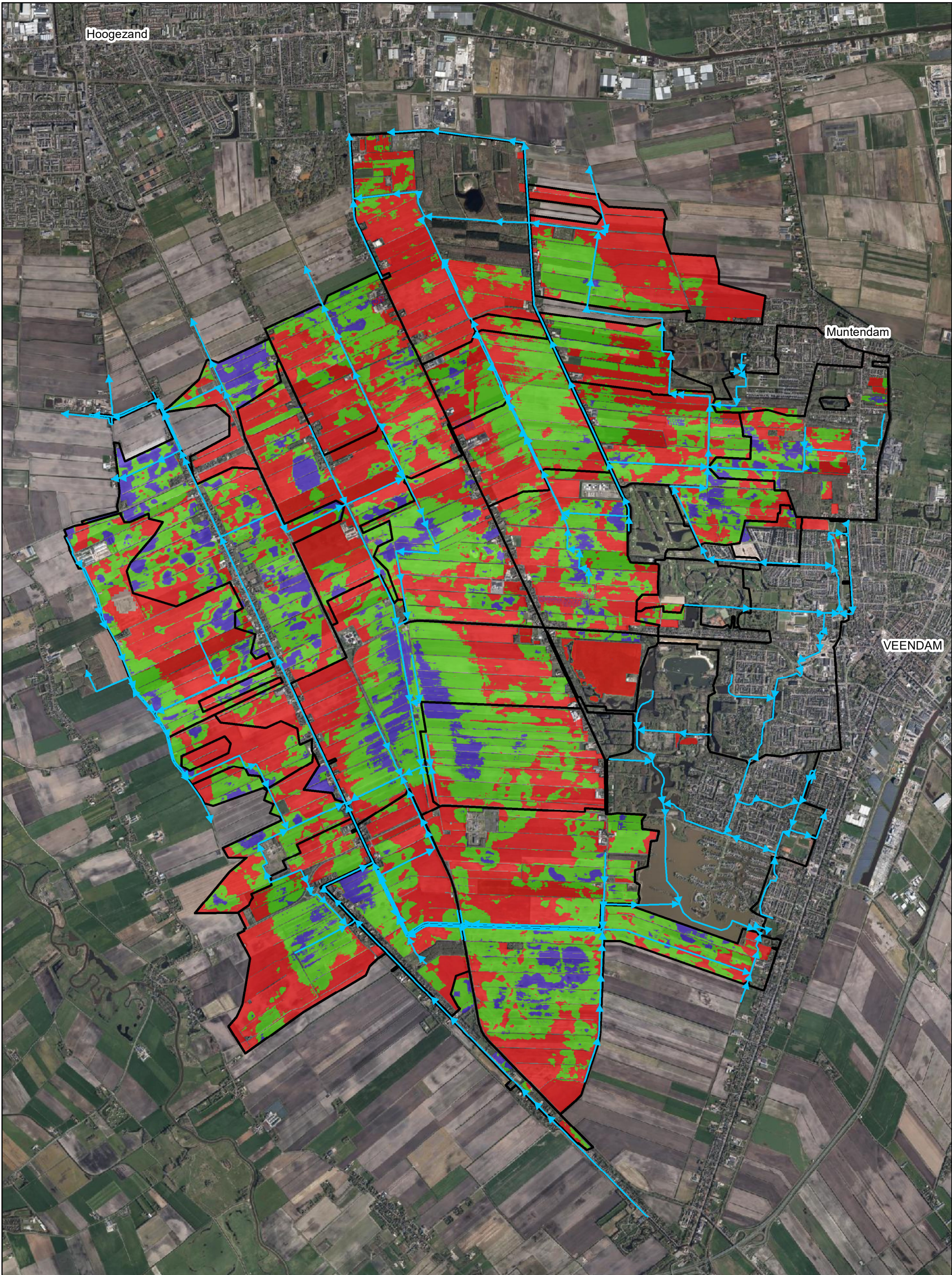
Schaal: 1:35.000






Datum: 7-8-2024

Formaat: A3

Get.: N. Versluis




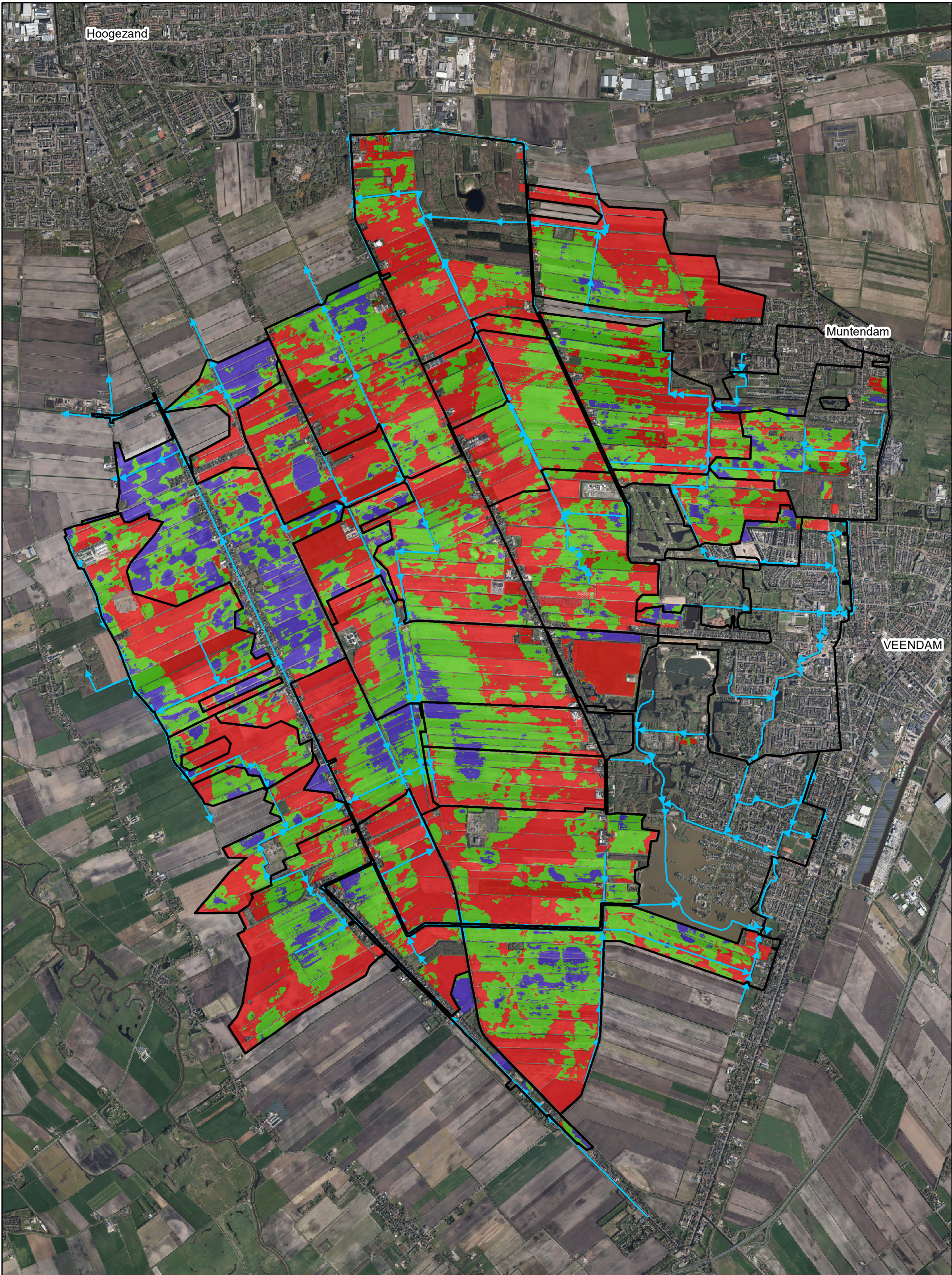







	Peilgebieden		Profiterend
	Hoofdwatergang		Nat
			Droog


 Waterschap
Hunze en Aa's
 Aquapark 5
 9641 PJ VEENDAM
 tel: (0598)-693800
 fax: (0598)-693893
 waterschap@hunzeenaas.nl



Kaart 14: Droogleggingsklassen zomerpeil 2025 Peilbesluit Veendam		 0 500 1.000 Meters Schaal: 1:35.000	Datum: 7-8-2024 Formaat: A3 Get.: N. Versluis
Topografische ondergrond: ©Topografische Dienst Kadaster Get.: N. Versluis			



	Peilgebieden		Profiterend
	Hoofdwatrgang		Nat
			Droog


 Aquapark 5
 9641 PJ VEENDAM
 tel: (0598)-693800
 fax: (0598)-693893
 waterschap@hunzeenaas.nl

**Kaart 15: Droogleggingsklassen
 winterpeil 2025
 Peilbesluit Veendam**

0 500 1.000 Meters
 Schaal: 1:35.000

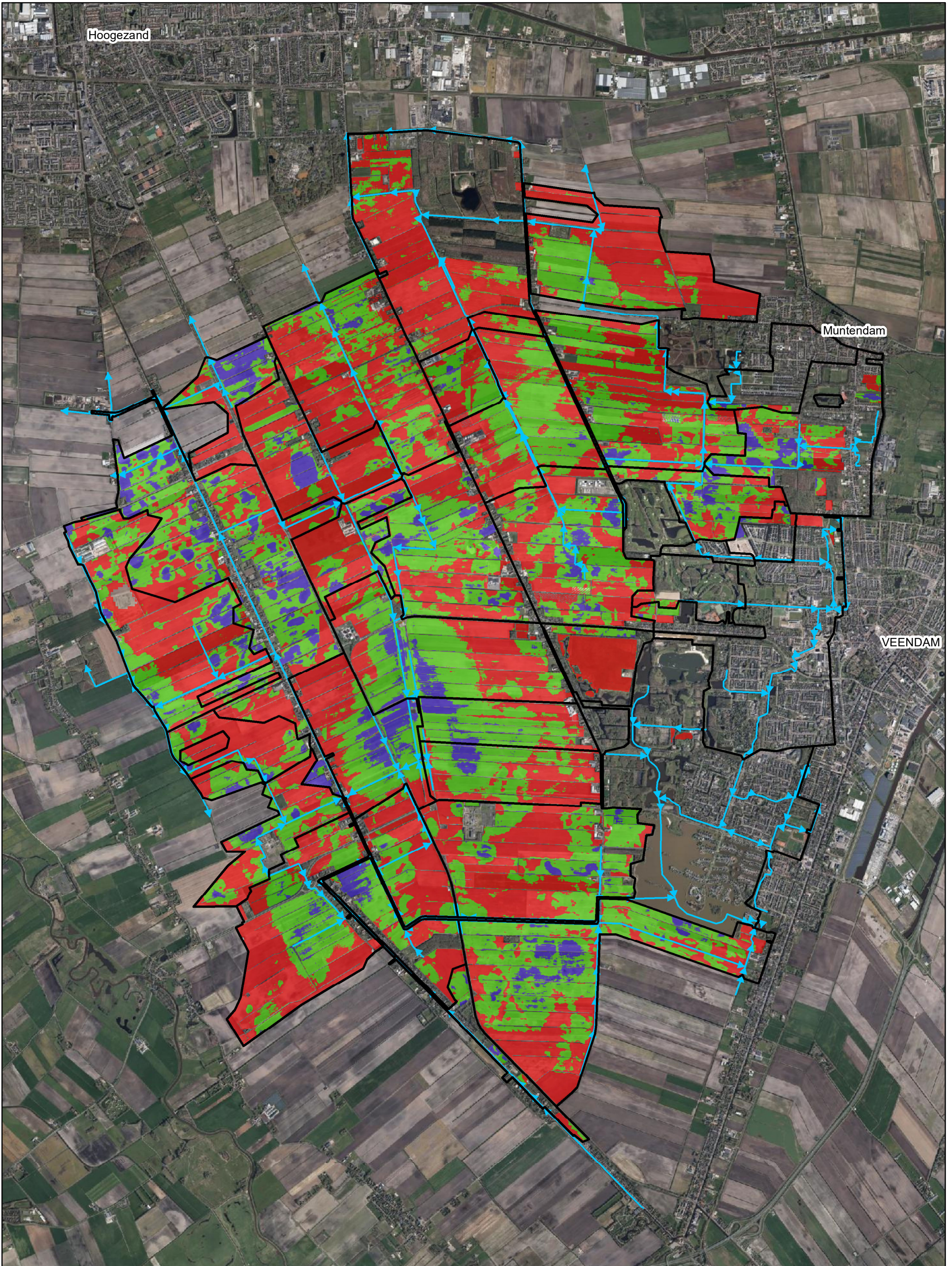
Datum: 7-8-2024
 Formaat: A3
 Get.: N. Versluis






Topografische ondergrond: ©Topografische Dienst Kadaster
 Document Path: D:\nedmag berekeningen\Kaarten_peilbesluit\Kaart 15 Droogleggingsklassen winterpeil 2025.mxd

Hoogezand

Muntendam

VEENDAM




	Peilgebieden		Profiterend
	Hoofdwaterringang		Nat
			Droog


 Aquapark 5
 9641 PJ VEENDAM
 tel: (0598)-693800
 fax: (0598)-693893
 waterschap@hunzeenaas.nl



**Kaart 16: Droogleggingsklasse
zomerpeil 2045
Peilbesluit Veendam**



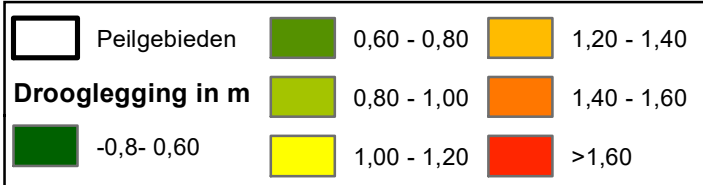
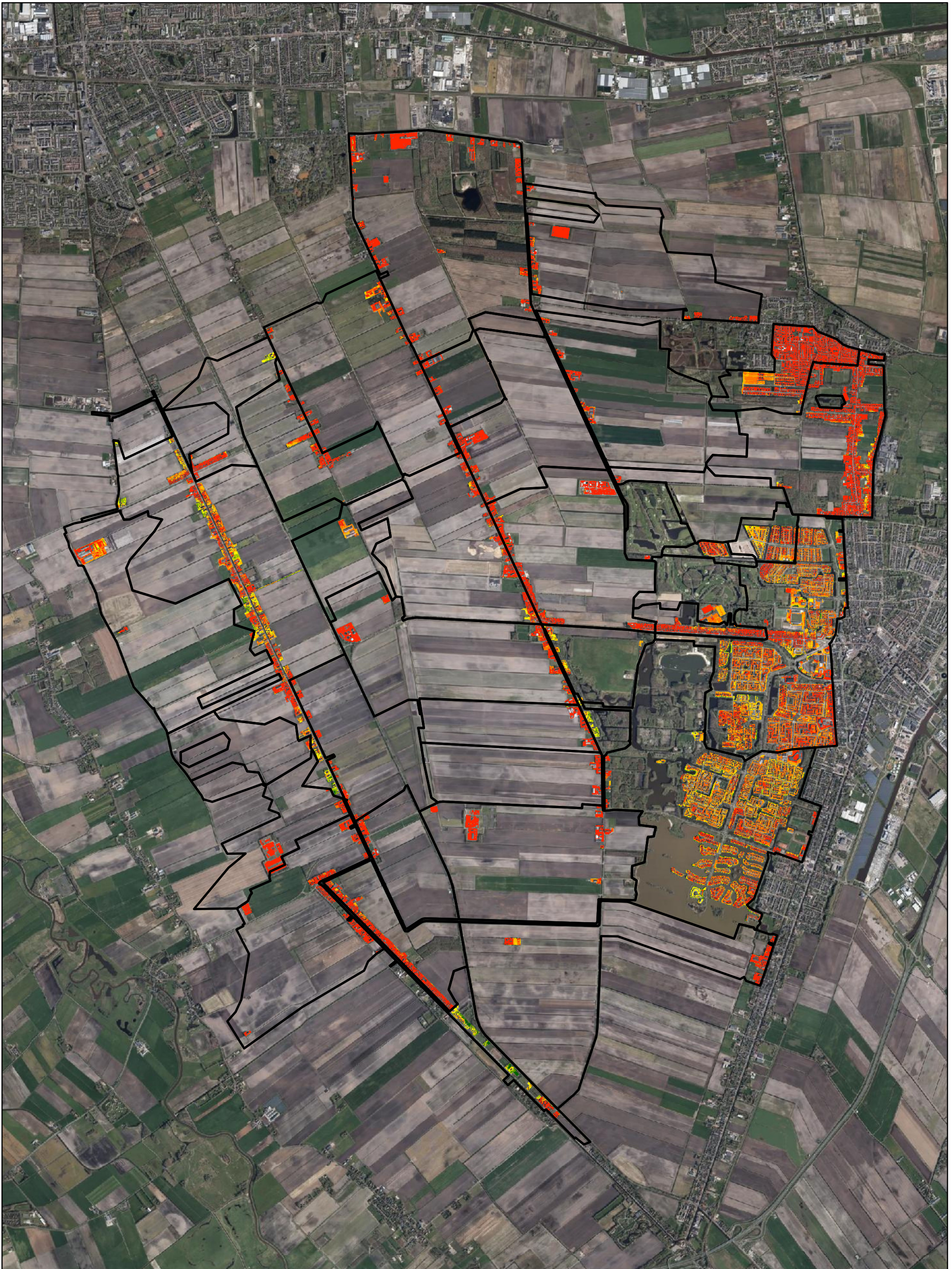
Schaal: 1:35.000

Datum: 7-8-2024

Formaat: A3

Get.: N. Versluis





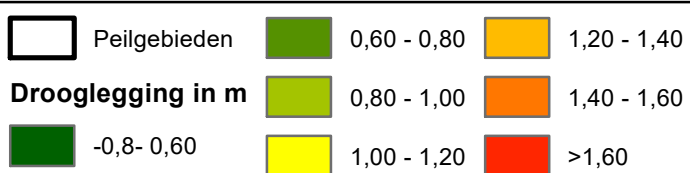

 Aquapark 5
 9641 PJ VEENDAM
 tel: (0598)-693800
 fax: (0598)-693893
 waterschap@hunzeenaas.nl



**Kaart 17: Drooglegging stedelijk
 winterpeil 2025
 Peilbesluit Veendam**

0 500 1.000 Meters
 Schaal: 1:35.000
 Topografische ondergrond: ©Topografische Dienst Kadaster

Datum: 7-8-2024
 Formaat: A3
 Get.: N. Versluis




 Aquapark 5
 9641 PJ VEENDAM
 tel: (0598)-693800
 fax: (0598)-693893
 waterschap@hunzeenaas.nl



**Kaart 18: Drooglegging stedelijk
 zomerpeil 2025**
 Peilbesluit Veendam

0 500 1.000 Meters

Schaal: 1:35.000

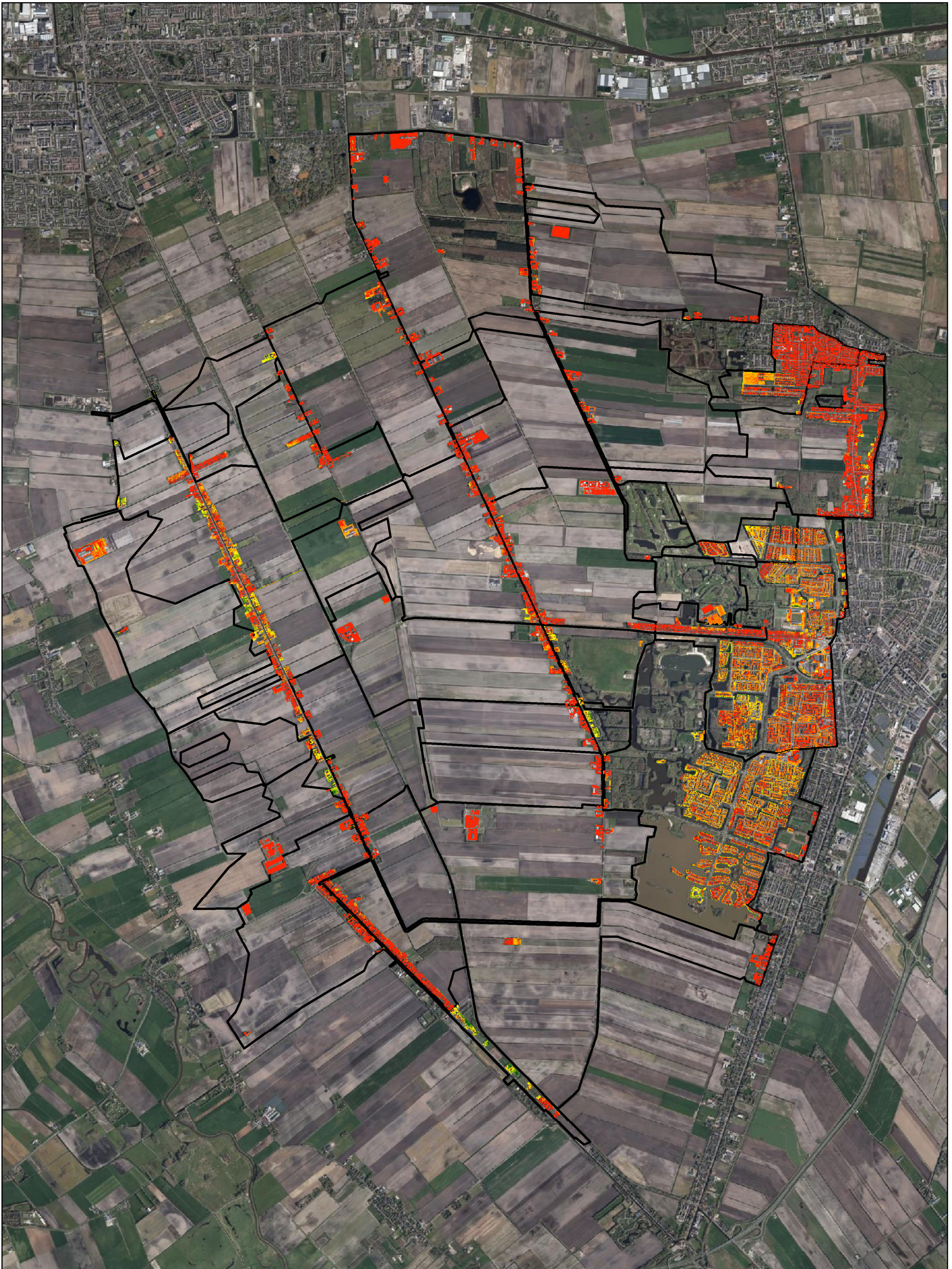
Datum: 7-8-2024

Formaat: A3

Get.: N. Versluis



Topografische ondergrond: ©Topografische Dienst Kadaster



Peilgebieden	0,60 - 0,80	1,20 - 1,40
Drooglegging in m	0,80 - 1,00	1,40 - 1,60
-0,8- 0,60	1,00 - 1,20	>1,60

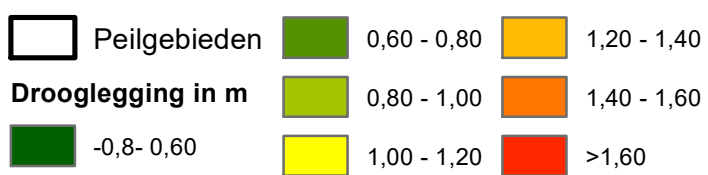
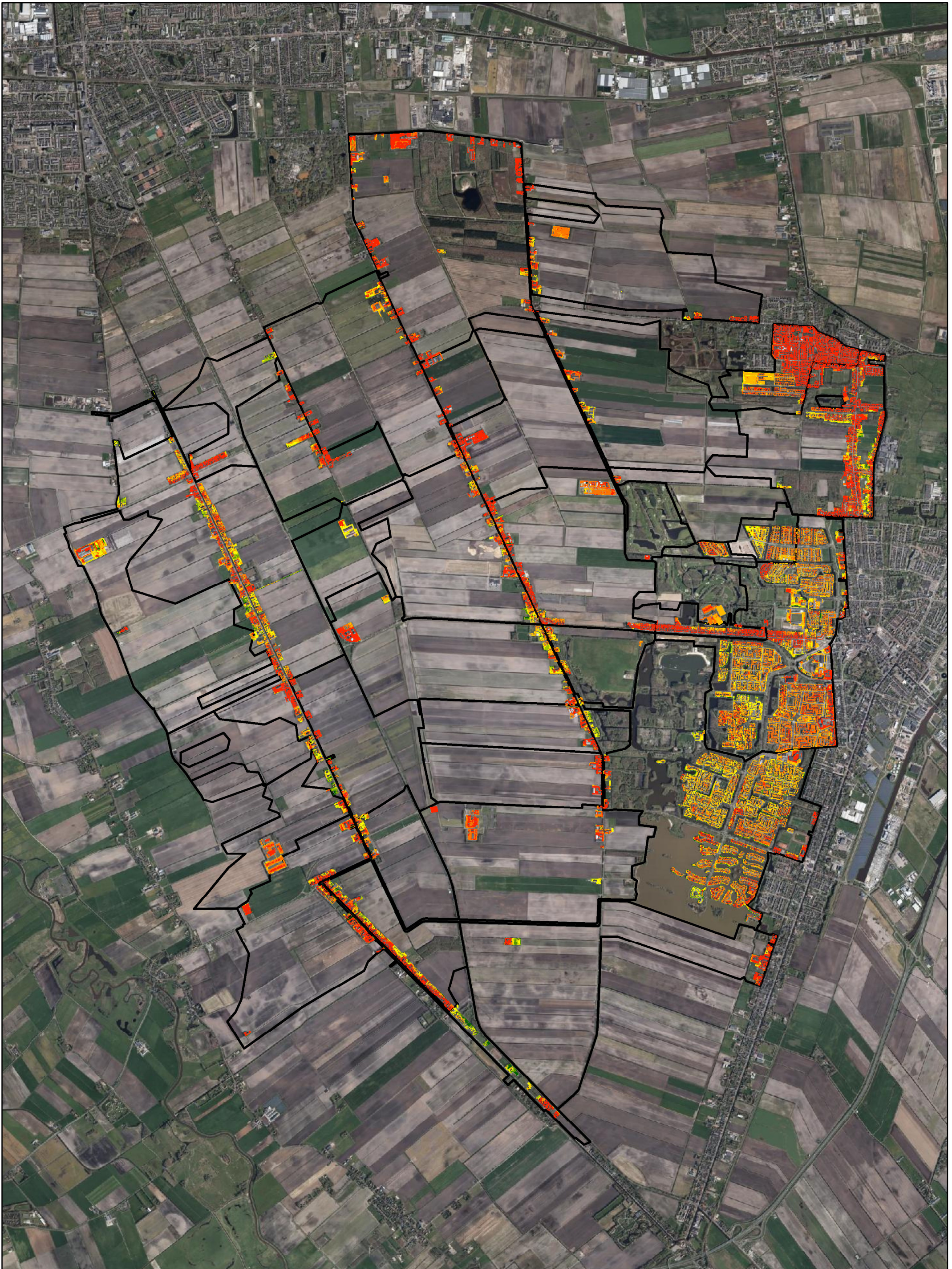

 Aquapark 5
 9641 PJ VEENDAM
 tel: (0598)-693800
 fax: (0598)-693893
 waterschap@hunzeenaas.nl



**Kaart 19: Drooglegging stedelijk
 winterpeil 2045
 Peilbesluit Veendam**

0 500 1.000 Meters
 Schaal: 1:35.000
 Topografische ondergrond: ©Topografische Dienst Kadaster

Datum: 7-8-2024
 Formaat: A3
 Get.: N. Versluis




 Aquapark 5
 9641 PJ VEENDAM
 tel: (0598)-693800
 fax: (0598)-693893
 waterschap@hunzeenaas.nl



**Kaart 20: Drooglegging stedelijk
 zomerpeil 2045
 Peilbesluit Veendam**

0 500 1.000 Meters

Schaal: 1:35.000

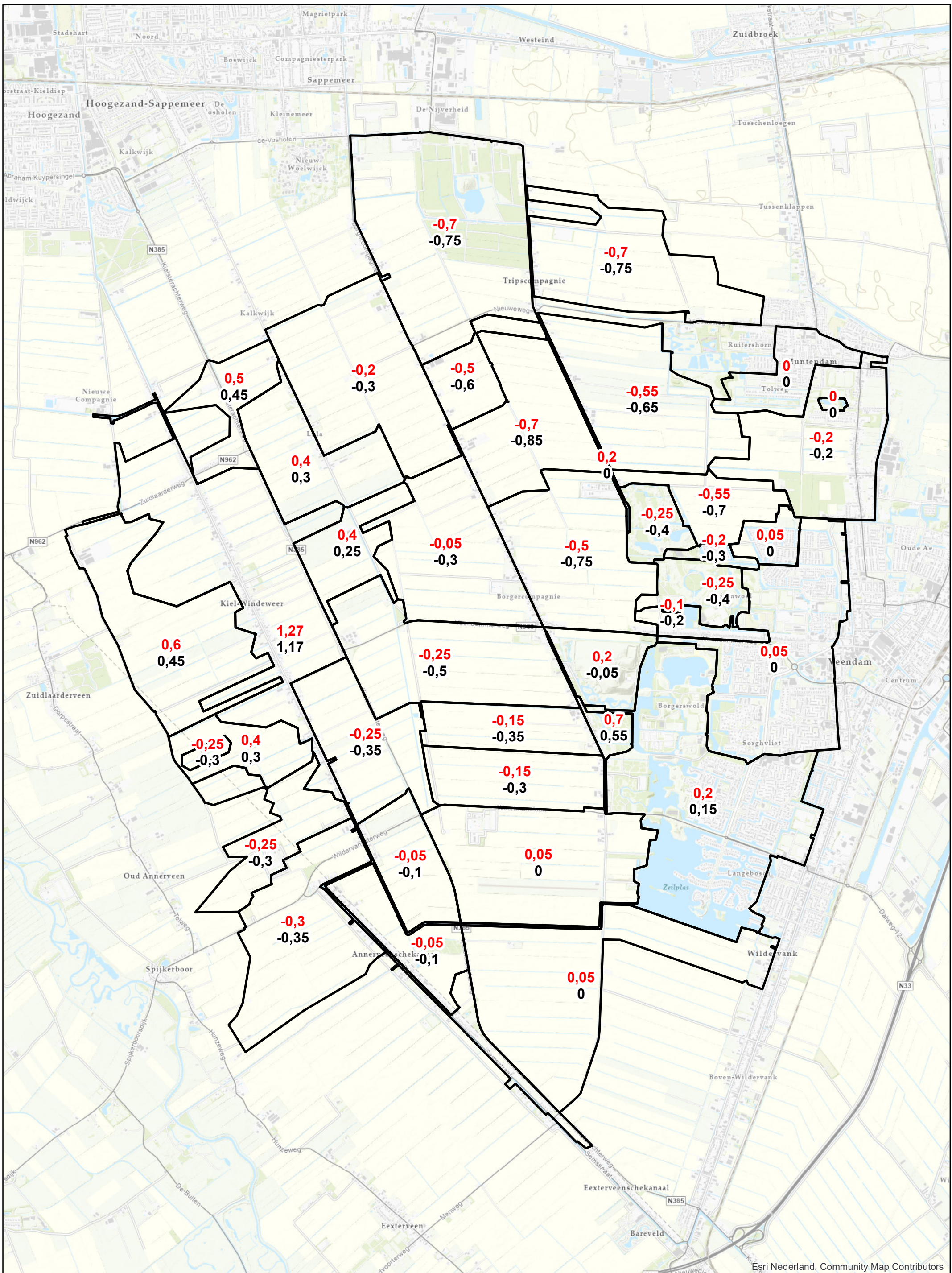
Topografische ondergrond: ©Topografische Dienst Kadaster

Datum: 7-8-2024

Formaat: A3

Get.: N. Versluis





-0,05: Huidig peil
-0,15: Nieuw peil (2045)

**WATERSCHAP
Hunze en Aa's**
 Aquapark 5
 9641 PJ VEENDAM
 tel: (0598)-693800
 fax: (0598)-693893
 waterschap@hunzeenaas.nl

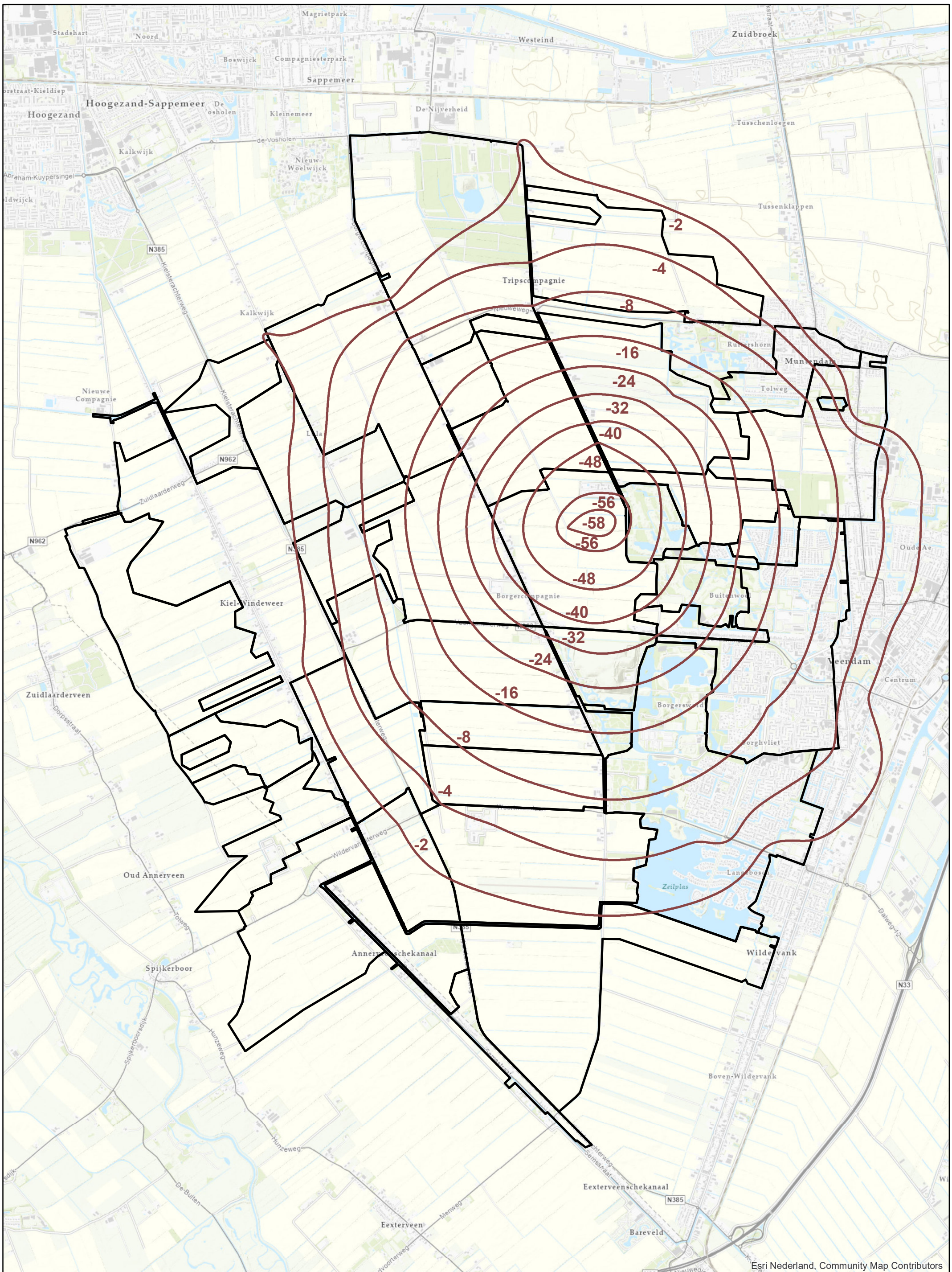


Kaart 21: Verandering in winterpeil
Peilbesluit Veendam

0 500 1.000 Meters
 Schaal: 1:35.000

Datum: 7-8-2024
 Formaat: A3
 Get.: N. Versluis





Peilgebieden
 Gemeten bodemdaling 1993 tot 2022 door zoutwinning in cm
 Bodemdaling vóór 1993 door zoutwinning ca. 4 cm in centrum
 Bodemdaling 1993 - 2025 door gaswinning ca. 4 cm


 Aquapark 5
 9641 PJ VEENDAM
 tel: (0598)-693800
 fax: (0598)-693893
 waterschap@hunzeenaas.nl

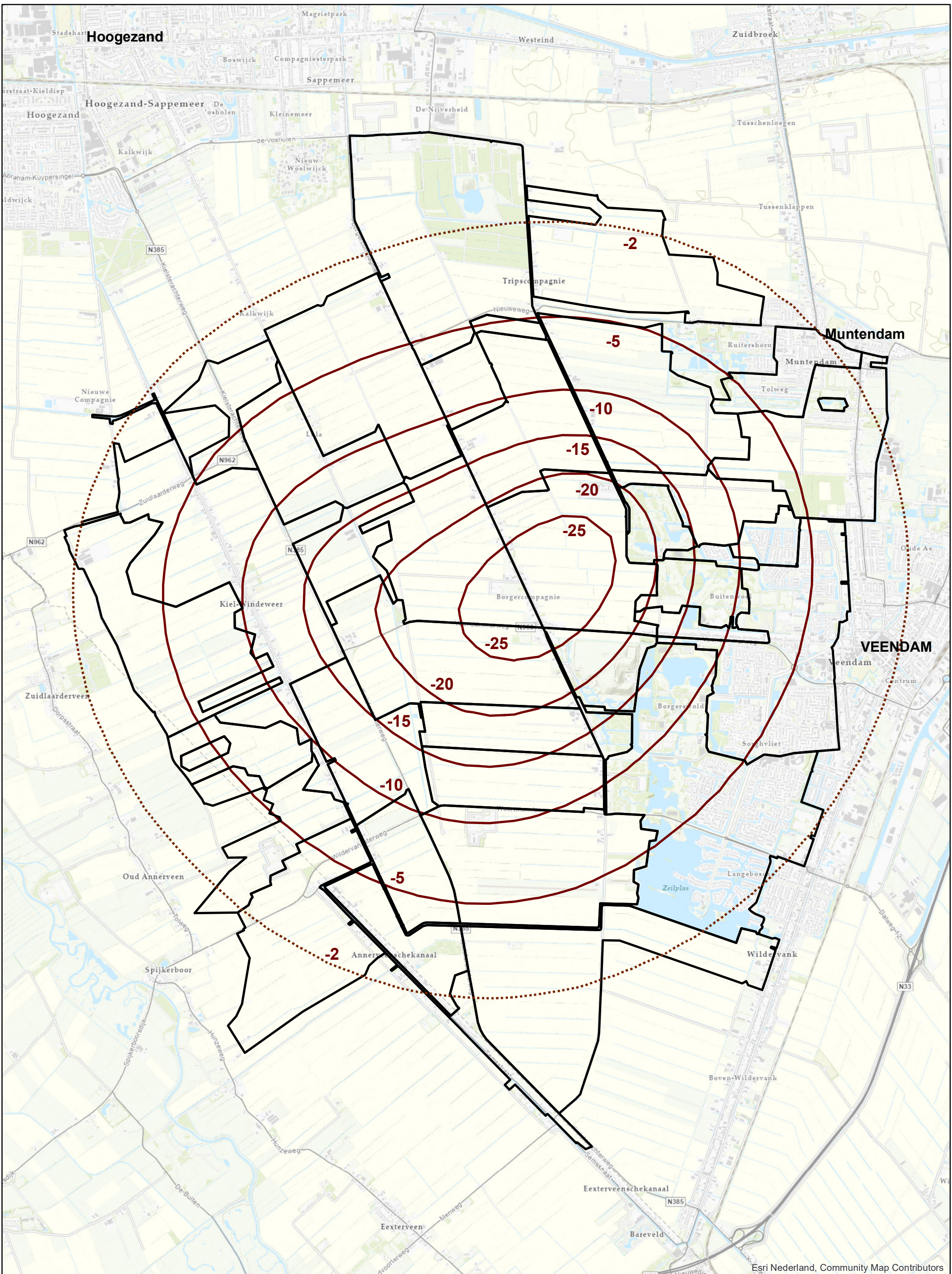
Kaart 23: Gemeten bodemdaling
1993 - 2022
Peilbesluit Veendam

0 500 1.000 Meters
 Schaal: 1:35.000

Datum: 25-11-2024
 Formaat: A3
 Get.: N. Versluis

Topografische ondergrond: ©Topografische Dienst Kadaster
 Document Path: D:\Nedmag berekeningen\Kaarten_peilbesluit\Kaart 23 Gemeten bodemdaling.mxd





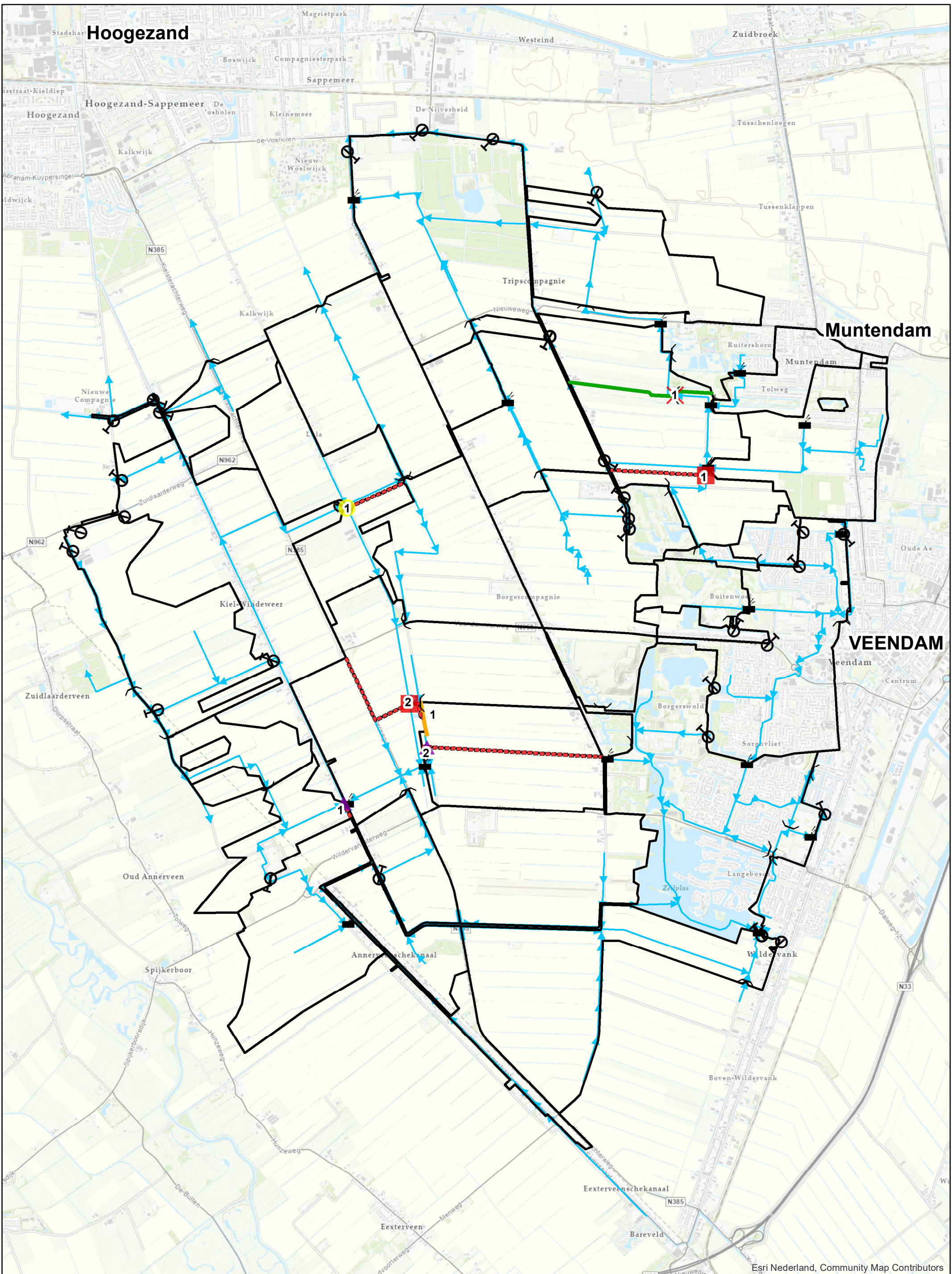
Peilgebieden
 Prognose bodemdaling door zoutwinning 2025 tot 2045 in cm
 Bodemdaling 2025 - 2050 door gaswinning max. 3 cm


 Aquapark 5
 9641 PJ VEENDAM
 tel: (0598)-693800
 fax: (0598)-693893
 waterschap@hunzeenaas.nl

Kaart 24: Bodemdaling 2025 - 2045
 Peilbesluit Veendam

0 500 1.000 Meters
 Datum: 16-8-2024
 Formaat: A3
 Topografische ondergrond: ©Topografische Dienst Kadaster
 Get.: N. Versluis

Document Path: D:\Nedmag berekeningen\Kaarten_peilbesluit\Kaart 24 Bodemdalingcontour.mxd



- Peilgebieden
- Hoofdwatergang
- } Inlaat
- } Stuw
- Y gemaal
- Nieuwe gemalen
- ▲ Nieuwe stuwen
- X Stuw verwijderen
- Nieuwe stuw/inlaatconstructie
- Nieuwe hoofdwatergang
- Peilgebied samenvoegen
- Peilgebied splitsen

— Nieuwe hoofdwatergang
— Peilgebied samenvoegen
- - - Peilgebied splitsen


 Aquapark 5
 9641 PJ VEENDAM
 tel: (0598)-693800
 fax: (0598)-693893
 waterschap@hunzeenaas.nl

Kaart 25: Nieuwe kunstwerken
Peilbesluit Veendam

0 500 1.000 Meters
 Datum: 7-8-2024
 Formaat: A3
 Topografische ondergrond: ©Topografische Dienst Kadaster
 Get.: N. Versluis