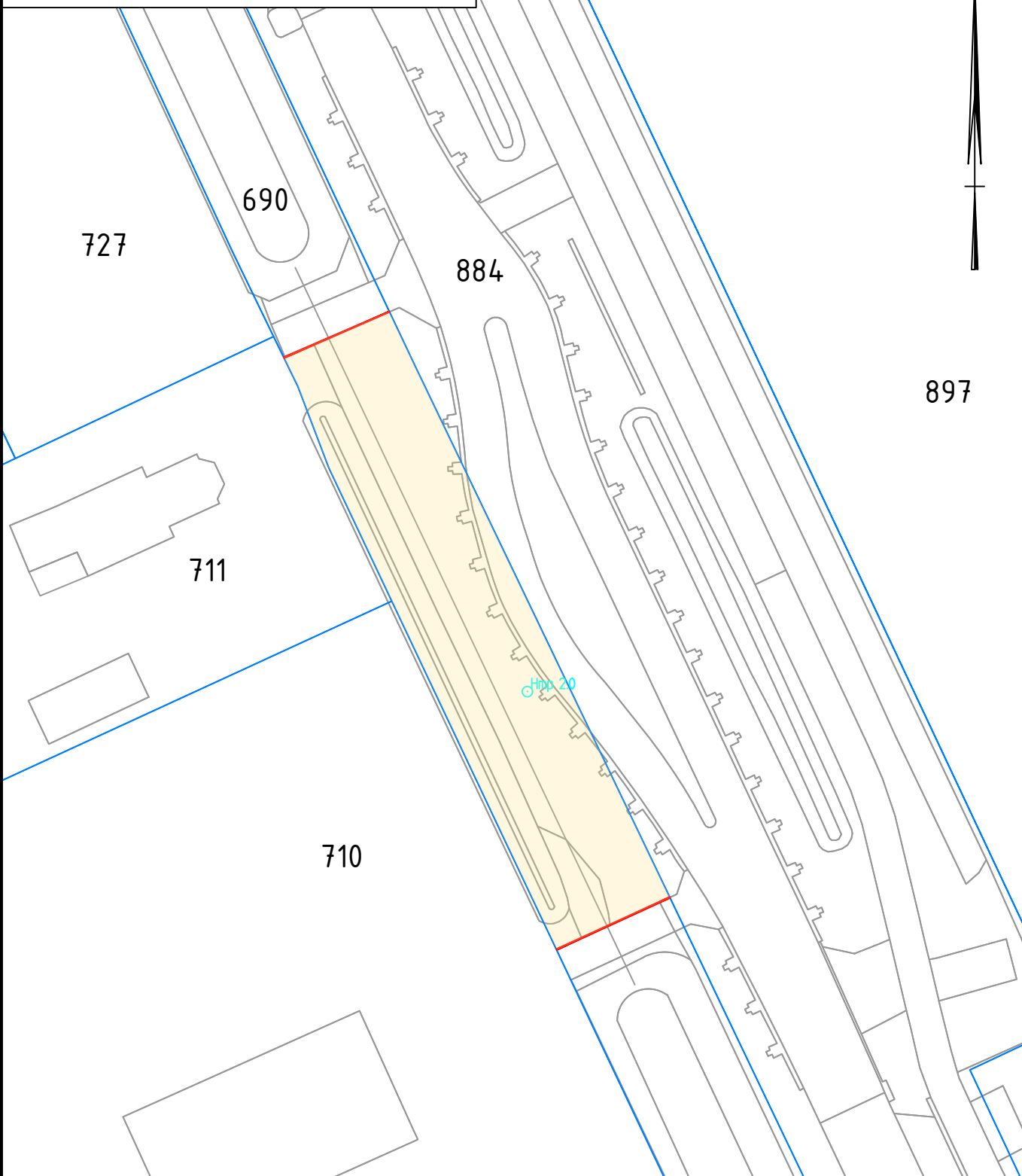





Kadastrale gemeente: Borger
Sectie R



LEGENDA:

-  Kadastrale grens
-  Nieuwe grens

Borger R 690

 Van waterschap naar provincie
Opp: ± 614 m²

project
Ruilingen binnen de gemeente Borger–Odoorn.
onderdeel
Grondzaken

tekeningomschrijving
Ruiling

situering
N379 thv km 2.0, Overname van waterschap.

getekend
JS
gecontroleerd
T. v.d. Heide
formaat
A4 (staand)
tekeningtype
Ruiling
schaal
1:500
documentstatus
Definitief

provincie Drenthe

opdrachtgever
Provincie Drenthe
Westerbrink 1
9405 BJ Assen
tel. 0592 36 55 55

uitgavedatum blad in bladen
25-06-2024 01 in 01
tekeningnummer wijziging
2023-086 0