






-  Bestaande situatie
-  Talud
-  Creeën palenrij of vooroever
-  Herstel slotenpatroon met flauwe oevers
-  Behoud waterrietzone
-  Behoud landrietzone
-  Afschrapen verdroogde vloedmerk
-  Creeën open water
-  Plas-dras zone
-  Plaggen ruigte/droog rietland
-  Verontdiepen tot 20 cm waterdiepte
-  Elzen en wilgen rooien
-  Tijdelijke vaargeul t.b.v. werkzaamheden
-  Vloedmerk afgraven
-  Jute Geotube

Maten in meters, tenzij anders vermeld
 Diameters in millimeters, tenzij anders vermeld
 Hoogtematen in meters t.o.v. N.A.P., tenzij anders vermeld



V6.0	22-7-'24	
V5.0	4-7-'24	
V4.0	1-7-'24	
Versie	Datum	Omschrijving

Project : Revitalisatie Zuidlaardermeer Fase 2 Teknr. : 1
 Opdrachtg. : Waterschap Hunze en Aa's
 Werknr. :

Betref : Wolfsbarge
 Onderwerp : Overzichtstekening

Datum : 29-5-2024 Schaal : 1:1500
 Gewijzigd : 22-7-2024 Form. : A1
 Getek. : JVA Status : V6

Bezoekadres:
 Paalgraaf 11
 4174 LC
 Helleou
 Telefoon: 0418-581229
 Email: info@vanaalsburgbv.nl
 Web: www.vanaalsburgbv.nl



SNN-01244