







Legenda

-  Peilgebieden
-  Plangebied
-  Hoofdwatergang

-  Inlaat
-  drempel
-  stuw


WATERSCHAP
Hunze en Aa's
 Aquapark 5
 9641 PJ VEENDAM
 tel: (0598)-693800
 fax: (0598)-693893
 waterschap@hunzeenaas.nl



Kaart 2

Voorgestelde streefpeilen

Schaal: 1:23.352

Topografische ondergrond: ©Topografische Dienst Kadaster

Datum: 21-9-2021

Formaat: **A4**

Get.: N. Versluis

